

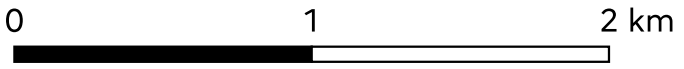
  
**PRÉFET  
DE LA HAUTE-  
SAÔNE**  
*Liberté  
Égalité  
Fraternité*

# Carte de bruit stratégique de la Haute-saône


## Carte de type "C" nuit

Carte n° 13 - Lure  
 DIRECTION DEPARTEMENTALE DES TERRITOIRES  
 Système d'information géographique  
 SER/PRGC


Edition du 14/02/2023



**Légende**

Valeurs limites  
 >62  
 Limites communales

Le Préfet



Michel VILBOIS